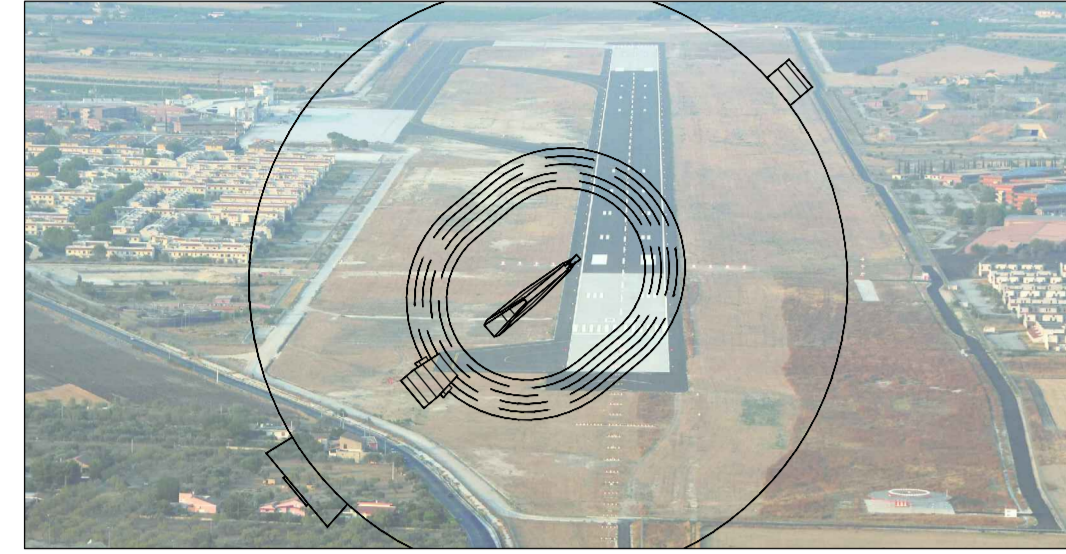


AEROPORTO "V. MAGLIOCCO" DI COMISO (LICB)



**REDAZIONE DELLE MAPPE DI VINCOLO TERRITORIALI
FASE I**

COMITENTE:
SO.A.CO. SpA
 P.ZA FONTE DIANA
 97013 COMISO (RG)

PROGETTISTA:
TECNO ENGINEERING 2C s.r.l.
 Società di Ingegneria - TECO
 Viale dell'Industria, 131 - 00101 Roma
 Tel. 06/44254816 Fax. 06/44256001
 e-mail: te2c@te2c.com www.te2c.com

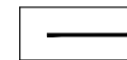



N° PROG.	CODICE COMMISSA	FASE	SIGLA	REV.	TAVOLA
477	AER059-08	01	PG-03	0	03S

OGGETTO:	EMMISSIONI	SCALA	TIMBRIO:
MAPPE DI VINCOLO TERRITORIALE	DICEMBRE 2011	1:25000	

TITOLO: **PLANIMETRIA GENERALE CON L'INDICAZIONE DELLE AREE IN CUI IL TERRENO NATURALE FORA LE SUPERFICIE DI DELIMITAZIONE DEGLI OSTACOLI**

2				
1				
0	Ing. Progettista	Ing. Dip. Tecnici	Ing. Circolante	Per osservazioni e estensioni
REV.	ELABORATO	VERIFICATO	AUTORIZZATO	DESCRIZIONE REVISIONE
File Name:	PG-03-rev-0.dwg			

LEGENDA

-  CONFINI COMUNALI
-  SUPERFICIE DI INVILUPPO
-  PUNTO DI RIFERIMENTO DI AERODROMO (A.R.P.)
-  AREA DI PENETRAZIONE SUPERFICIE DELIMITAZIONE OSTACOLI

AEROPORTO "V. MAGLIOCCO" DI COMISO (LICB)
CODICE ICAO "E" STRUMENTALE DI PRECISIONE
 Punto di riferimento di Aerodromo (A.R.P.):
 36° 59' 48" Nord, 14° 36' 33" Est (Greenwich)
 Quota di aerodromo = m 216 m. s.l.m.
 Quota soglia THR 05 = m 201,37 m. s.l.m.
 Quota soglia THR 23 = m 230,52 m. s.l.m.
 Quota fine pista RWY 05 = m 230,52 m. s.l.m.
 Quota fine pista RWY 23 = m 199,94 m. s.l.m.

DISTANZE DICHIARATE						
PISTA	TORA	TODA	ASDA	LDA	SWY	CWY
RWY 05	2.538	2.838	2.538	2400	NIL	300
RWY 23	2.538	2.598	2.538	2.538	NIL	60

TIPOLOGIA DI OPERAZIONI	
RWY 05	AVVICINAMENTO STRUMENTALE DI PRECISIONE
RWY 23	AVVICINAMENTO A VISTA

