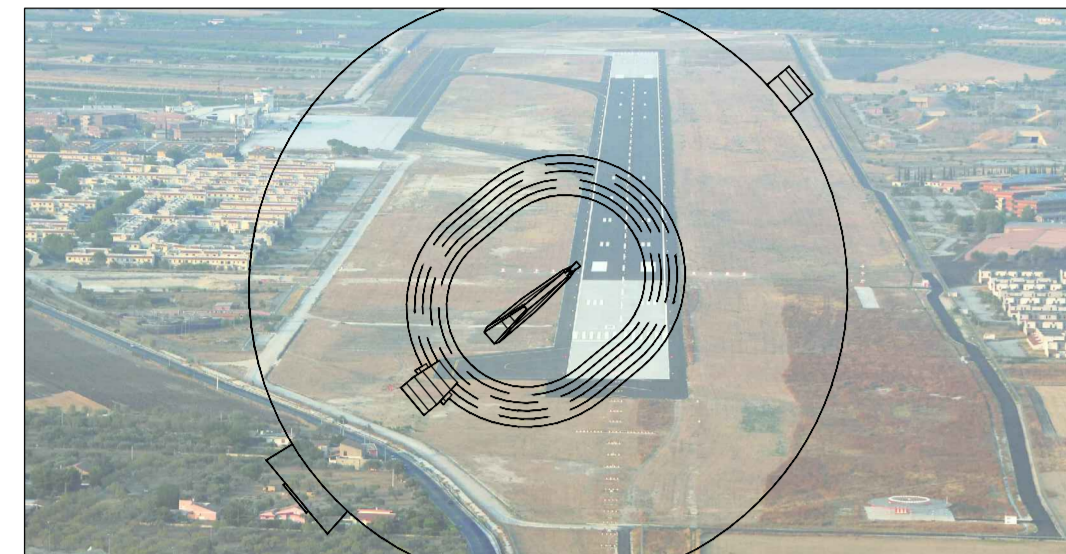


AEROPORTO "V. MAGLIOCCO" DI COMISO (LICB)



REDAZIONE DELLE MAPPE DI VINCOLO TERRITORIALI
FASE I

COMITENTE:
 SO.A.CO. SpA
 P.ZA FONTE BIANCA
 97013 COMISO (RG)

PROGETTISTA:
 TECNO ENGINEERING 2C s.r.l.
 Società di Ingegneria - TEGC
 Via dei Padri, 131 - 00101 Roma
 Tel. 0644254816 Fax: 0644254901
 e-mail: te2c@te2c.com www.te2c.com



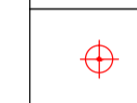

N° PROG.	CODICE COMMISSA	FASE	SIGLA	REV.	TAVOLA
477	AER059-08	01	PG-03	0	03N

OGGETTO: MAPPE DI VINCOLO TERRITORIALE
EMMISSIONE: DICEMBRE 2011
SCALA: 1:25000
TIMBRIO:

TITOLO: PLANIMETRIA GENERALE CON L'INDICAZIONE DELLE AREE IN CUI IL TERRENO NATURALE FORA LE SUPERFICIE DI DELIMITAZIONE DEGLI OSTACOLI

1	0	Ing. P. P. P.	Ing. D. L. L.	Ing. C. C. C.	Per osservazioni e estensioni	12/2011
REV.	ELABORATO	VERIFICATO	AUTORIZZATO	DESCRIZIONE	REVISIONE	
File Name:	PG-03-rvv-0.dwg					

LEGENDA

-  CONFINI COMUNALI
-  SUPERFICIE DI INVILUPPO
-  PUNTO DI RIFERIMENTO DI AERODROMO (A.R.P.)
-  AREA DI PENETRAZIONE SUPERFICIE DELIMITAZIONE OSTACOLI

AEROPORTO "V. MAGLIOCCO" DI COMISO (LICB)

CODICE ICAO "4E" STRUMENTALE DI PRECISIONE

Punto di riferimento di Aerodromo (A.R.P.):
 36° 59' 46" Nord; 14° 36' 33" Est (Greenwich)

Quota di aerodromo = m 216 s.l.m.
 Quota soglia THR 05 = m 201,57 m. s.l.m.
 Quota soglia THR 23 = m 230,52 m. s.l.m.
 Quota fine pista RWY 05 = m 230,52 m. s.l.m.
 Quota fine pista RWY 23 = m 199,94 m. s.l.m.

DISTANZE DICHIARATE						
PISTA	YORA	TODA	ASDA	LDA	SWY	OWY
RWY 05	2.538	2.538	2.538	2400	NIL	300
RWY 23	2.538	2.598	2.538	2.538	NIL	60

TIPOLOGIA DI OPERAZIONI	
RWY 05	AVVICINAMENTO STRUMENTALE DI PRECISIONE
RWY 23	AVVICINAMENTO A VISTA

