



ENTE NAZIONALE PER L'AVIAZIONE CIVILE

AEROPORTO "P. La Torre" DI COMISO (LICB)

MAPPE DI VINCOLO - FASE 2
LIMITAZIONI RELATIVE AGLI OSTACOLI ED AI
PERICOLI PER LA NAVIGAZIONE AEREA
(D.Lgs 151 del 15 marzo 2006 -
art.707 commi 1,2,3,4 del Codice della Navigazione)

codice tavola
PC03
TITOLO TAVOLA
Planimetria Catastale foglio E578_007300
con superficie di inviluppo
(Provincia di Catania - Comune di Licodia Eubea)

PROGETTISTA:
TECNO ENGINEERING 2C s.r.l.
Società di Ingegneria - TE2C
Elaborato:
Ing. Dipl. Danilo Luciani
Verificato:
Ing. Valeria Saraceni
Approvato:
Ing. Carlo Criscuolo

COMMITTENTE:
S.O.A.CO. S.p.A.
SOCIETA' DELL'AEROPORTO DI COMISO
"PRO LA TORRE"
Via Generale Vincenzo Magliocco S.n.
c/o Aeroporto di Comiso "P. La Torre"
97013 COMISO (RG) - ITALY
PH progettazione:
Ing. Giuseppe Linguanti
Resp. procedimento:
Ing. Giuseppe Linguanti

APPROVAZIONE ENAC
ENAC-PROT-11/10/2017-0102885-P

LEGENDA

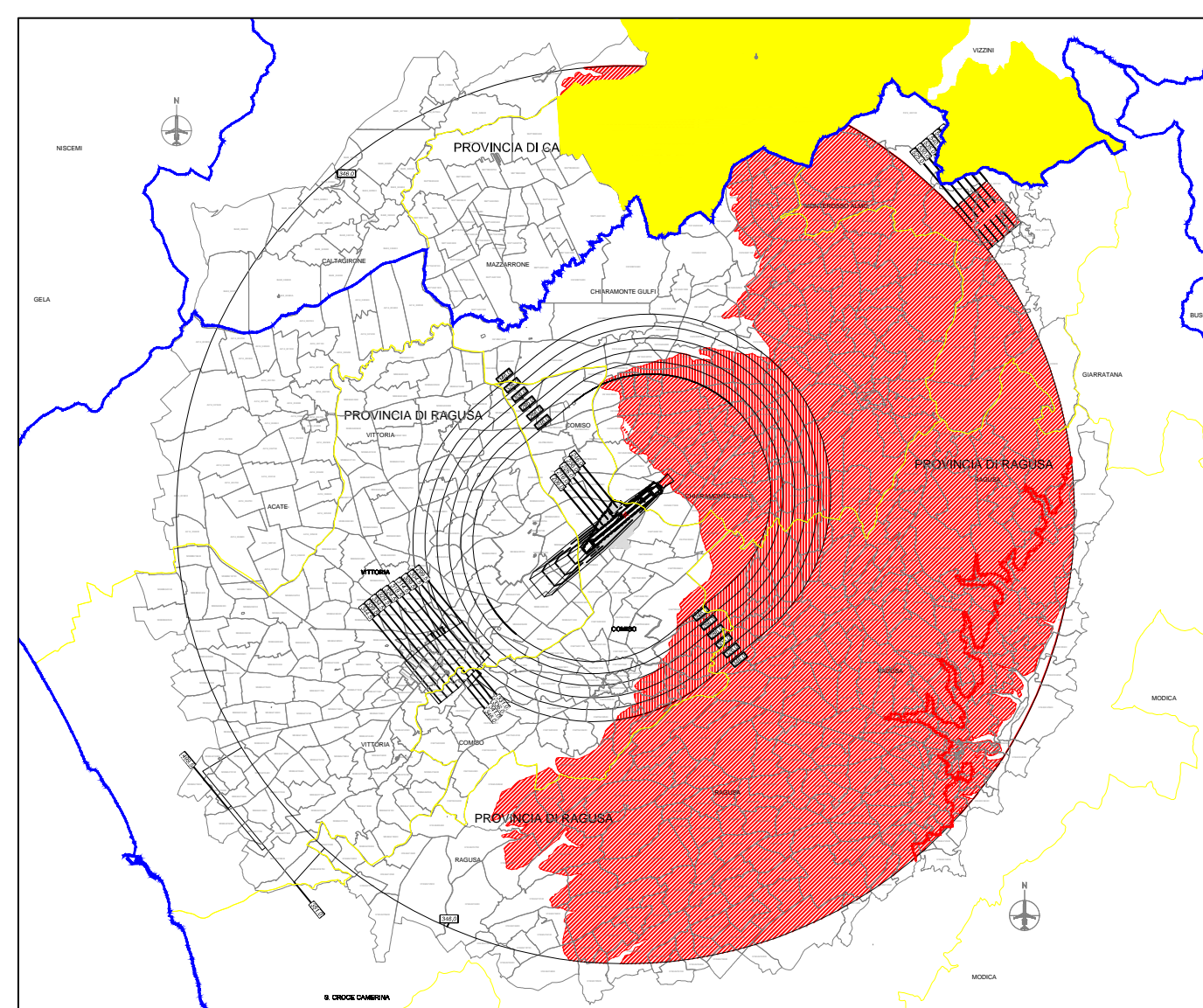
- CONFINI PROVINCIALI
- CONFINI COMUNALI
- SUPERFICIE DI INVILUPPO
- AREA DI PENETRAZIONE SUPERFICI DELIMITAZIONE OSTACOLI

AEROPORTO "P. La Torre" DI COMISO (LICB)
CODICE ICAO "4C" STRUMENTALE DI PRECISIONE
Punto di riferimento di Aerodromo (A.R.P.):
Quota di aerodromo = m 230 m. s.l.m.
Quota soglia THR 05 = m 201.44 m. s.l.m.
Quota soglia THR 23 = m 230.55 m. s.l.m.
Quota fine pista RWY 05 = m 230.55 m. s.l.m.
Quota fine pista RWY 23 = m 199.94 m. s.l.m.

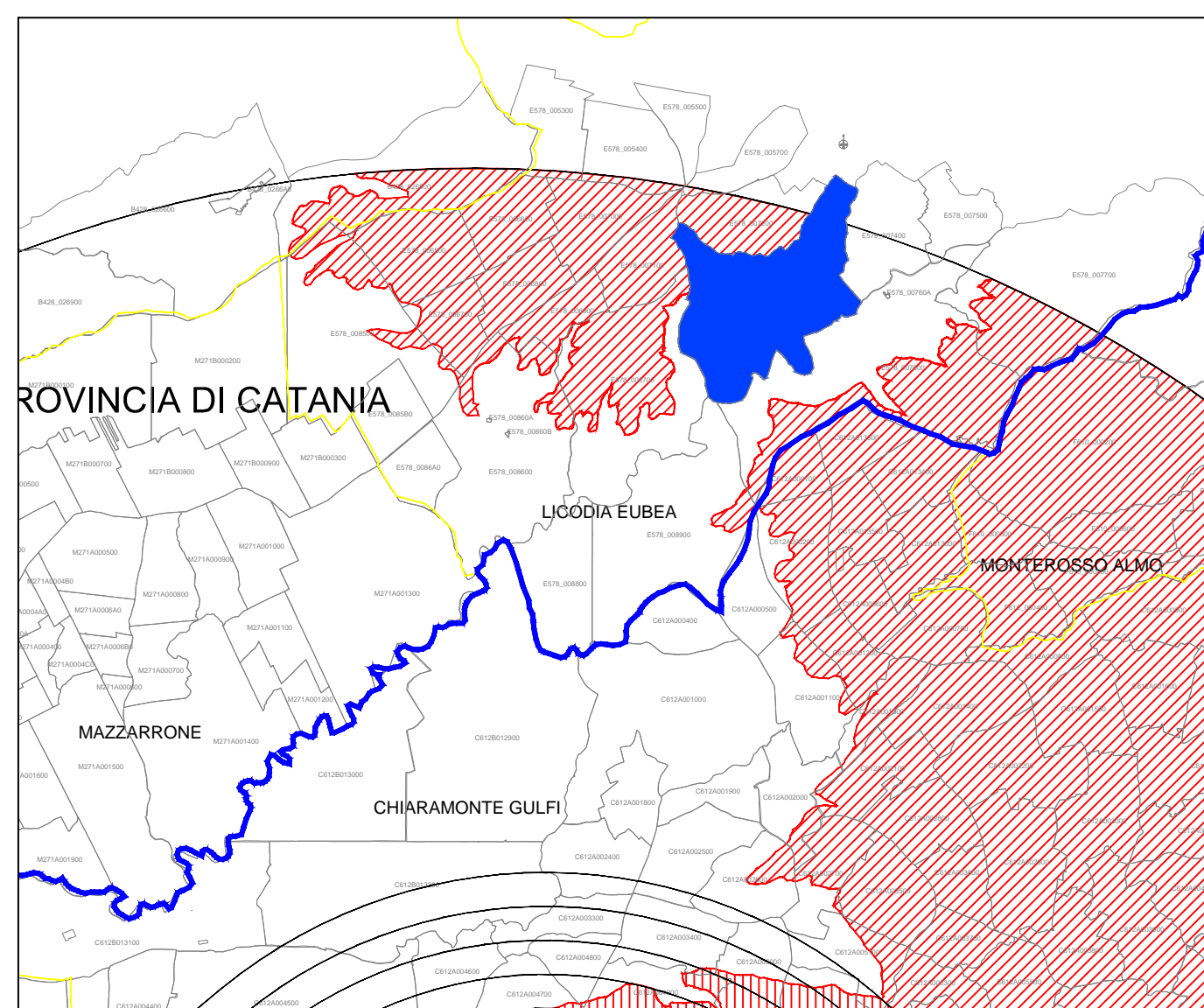
DISTANZE DICHIARATE						
PISTA	TORA	TODA	ASDA	LDA	SWY	CWY
RWY 05	2.538	2.838	2.538	2400	NIL	300
RWY 23	2.538	2.598	2.538	2.538	NIL	60

TIPOLOGIA DI OPERAZIONI
RWY 05 AVVICINAMENTO STRUMENTALE DI PRECISIONE
RWY 23 AVVICINAMENTO A VISTA

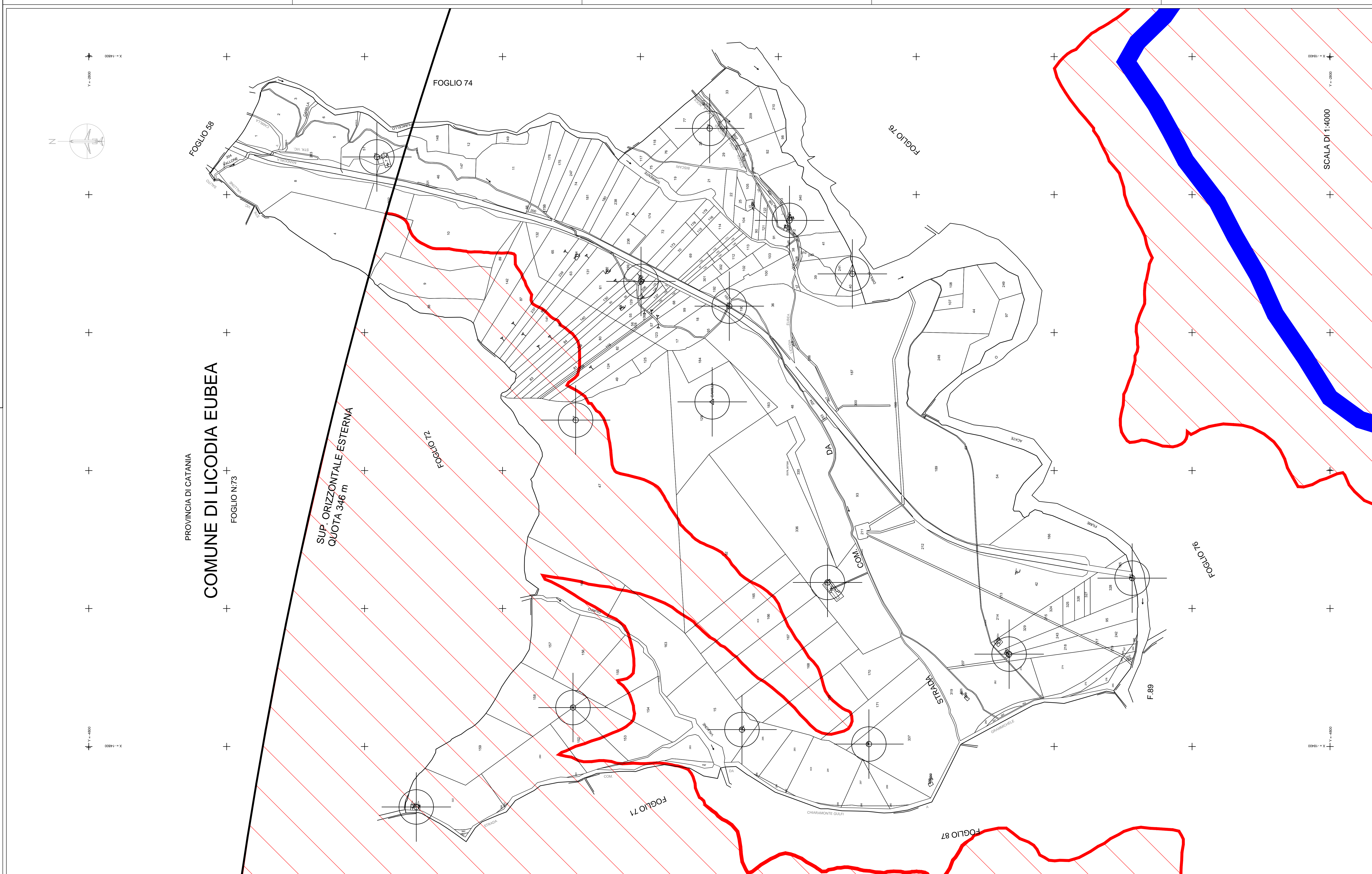
DATA ELABORAZIONE: APRILE 2017



PROVINCIA DI CATANIA - COMUNE DI LICODIA EUBEA



COMUNE DI LICODIA EUBEA - FOGLIO 007300



PROVINCIA DI CATANIA
COMUNE DI LICODIA EUBEA

FOGLIO N°73

SUP. ORIZZONTALE ESTERNA
QUOTA 346 m

SCALA DI 1:4000